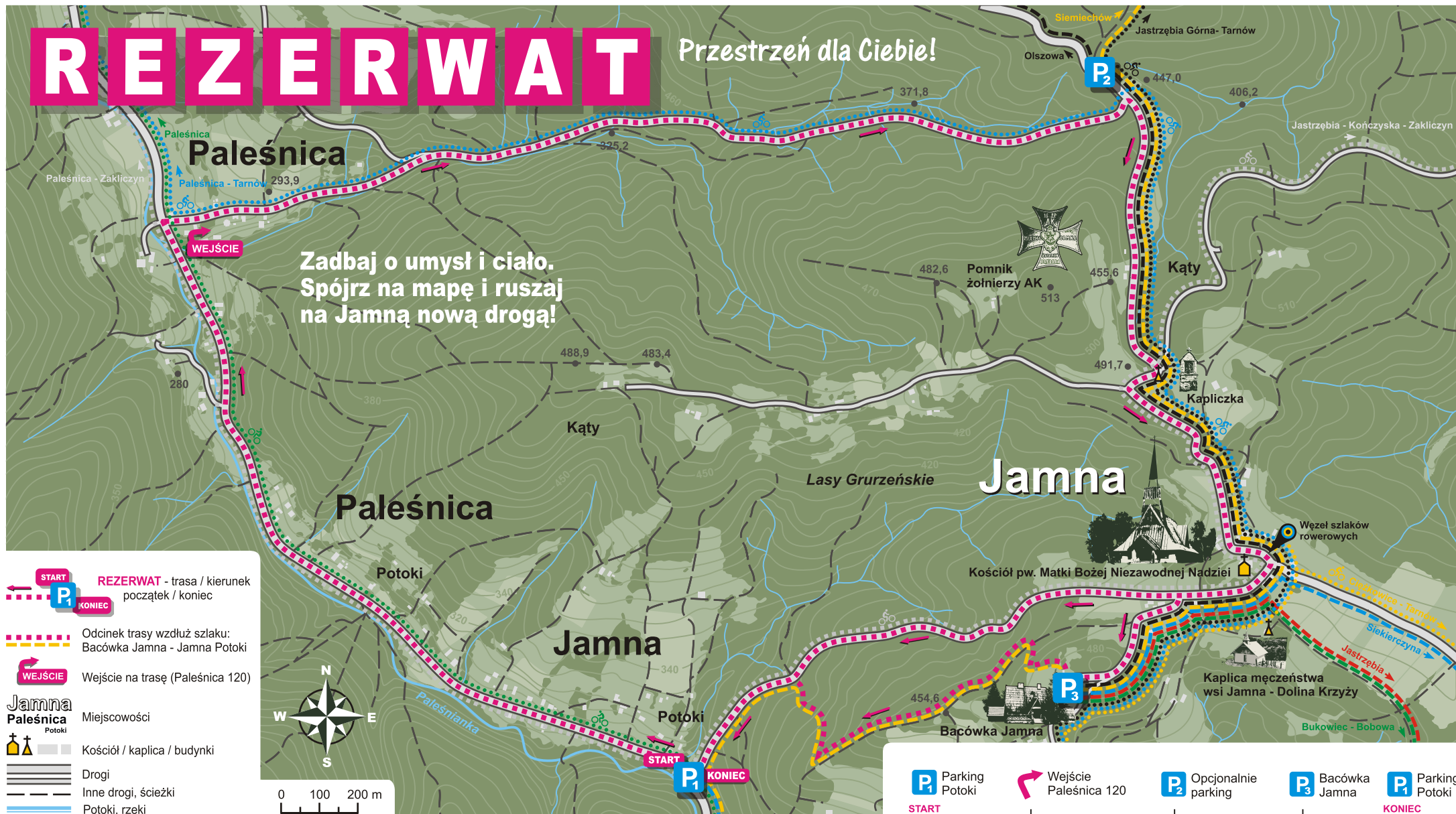


REZERWAT

Przestrzeń dla Ciebie!



Zadbaj o umysł i ciało.
Spójrz na mapę i ruszaj
na Jamną nową drogą!

START REZERWAT - trasa / kierunek
P1 KONIEC początek / koniec

Odcinek trasy wzdłuż szlaku:
Bacówka Jamna - Jamna Potoki

WEJŚCIE Wejście na trasę (Paleśnica 120)

Jamna Paleśnica
Potoki

Kościół / kaplica / budynki

Drogi

Inne drogi, ścieżki

Potoki, rzeki

Pola uprawne

Łąki, nieużytki

Lasy, tereny zadrzewione

Szlaki piesze

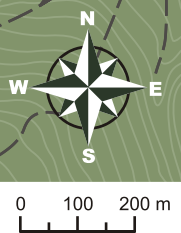
Szlaki rowerowe

Trasa rowerowa: Zakliczyn
- Paleśnica - Jamna - Jastrzębia
- Kończyska - Zakliczyn

Węzeł szlaków rowerowych

Poziomice

Punkty wysokościowe

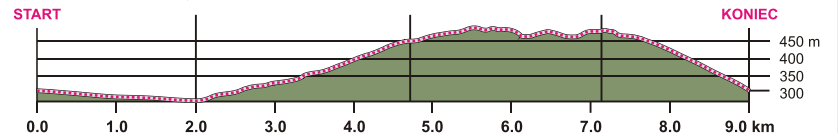


Projekt zrealizowano przy wsparciu
finansowym Województwa Małopolskiego
w ramach konkursu ofert z turystyki
pn. „Małopolska Gościńska”



Pobierz mapę: www.bacowkajamna.pl/rezerwat
[#mapajamnarezerwat](https://www.facebook.com/mapajamnarezerwat)

P1 Parking Potoki **WEJŚCIE** Wejście Paleśnica 120 **P2** Opcjonalnie parking **P3** Bacówka Jamna **P1** Parking Potoki



Dystans: **9.0 km** Czas przejścia: **2h 30'**

#maparezerwat jest wygodną trasą dla różnych aktywności.
Wybierz wędrowkę pieszą, wsiądź na rower lub pobiegnij!
Rekomendujemy wszystkim grupom wiekowym.